



METSÄTILA (MÄÄRÄALA)

Mikkola 791-401-14-45

Siikalatva

KOHDENUMERO: 240615344

Hintapyyntö

10 000,00 €

Pinta-ala

n. 2,79 ha

Ainespuun määrä

258 m³

Tarjoa viimeistään

9.6.2024 23:59



Tätä kohdetta välittää

Kari Peltokorpi

0503425442

kari.peltokorpi@metsatilat.fi

Runsaspuustoinen määräala

Tilasta myydään sen metsät. Myyjille jää pellot ja tilalla oleva pihapiiri rakennuksineen.

Samoilta myyjiltä on samaan aikaan myynnissä kohteet Mikkola 14:45, Mikkola II 108:0, Nevajärvi 4:85, Pakokangas 14:34, Rauhala 14:14 ja Yliniska 14:2

Kiinteistön tiedot

Mikkola

Kiinteistön nimi	Mikkola
Kiinteistötunnus	791-401-14-45
Osoite	Siikalatva
Kiinteistötyyppi	Metsätila
Kiinteistötyypin tarkennus	Määräala

MAAPOHJA

Oma	Kyllä
Pinta-ala	n. 2,79 ha
Lisätiedot pinta-alasta	Tila-arvion mukaan

KAAVOITUS JA MUUT TIEDOT

Kaava	Ei kaavaa
-------	-----------

LIITTYMÄT

Tie perille	Kyllä pienartie
-------------	--------------------

RASITUKSET, RASITTEET JA OIKEUDET

Osuudet yhteisiin alueisiin ja erityisiin etuuksiin	Määräala saa maapinta-alansa suhteessa osuudet emäkiinteistölle kuuluviin yhteisiin alueisiin ja erityisiin etuuksiin
---	---

YMPÄRISTÖ JA MAAPERÄ

Pohjavesialue	Kyllä kohde sijaitsee kokonaisuudessaan pohjavesialueella
---------------	--

Metsävaratiedot: Mikkola

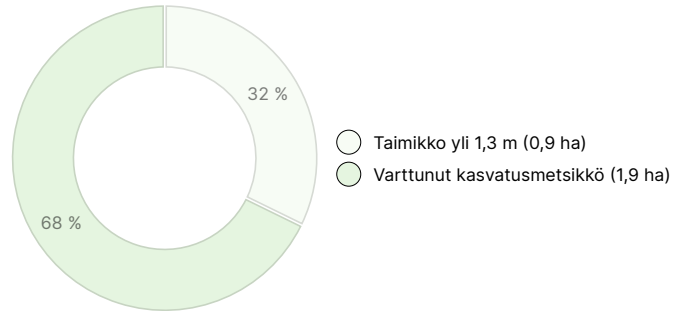
AINESPUUN MÄÄRÄ

Pääpuulaji	määrä
Mänty (kuitupuu)	160 m ³
Mänty (tukkipuu)	87 m ³
Hieskoivu (kuitupuu)	11 m ³
Yhteensä	258 m³

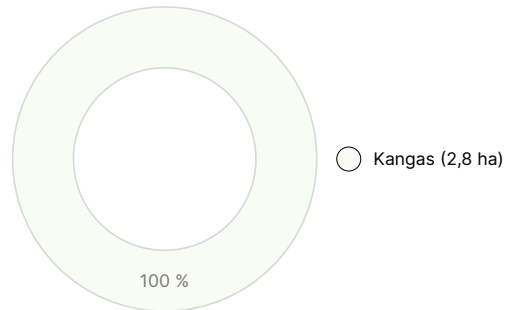
MAAPOHJAN MÄÄRÄ

Maapohja	määrä
Metsämaa	2,8 ha
Yhteensä	2,8 ha

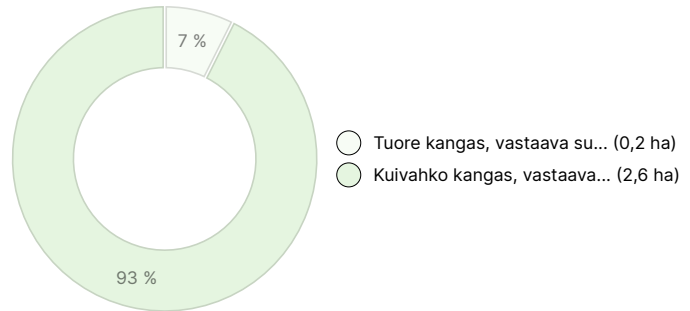
KEHITYSLUOKKAJAKAUMA



KASVUPAIKKAJAKAUMA



KASVUPAIKAN RAVINTEISUUSJAKAUMA



Ladattavat aineistot

Ladattavat aineistot löytyvät osoitteesta <https://www.metsatilat.fi/osta/240615344>

Mikkola



Kiinteistörekisteriote
791-401-14-45_KO_1714375038595.pdf



Metsäarvio
ta.pdf

Hintatiedot

Kohteen hinta

Kohteen hintapyyntö on 10 000 €, voit tarjota enemmän tai vähemmän.

Ostajalle tulevat maksut

Ostaja maksaa kauppahinnan lisäksi kaupanvahvistajan palkkion 128 euroa, varainsiirtoveron 3% kauppahinnasta, lainhuudon haun 161 euroa ja lohkomiskulut Maanmittauslaitoksen taksojen mukaan.

Kartta



Kuvat

Mikkola

