












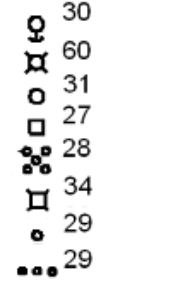






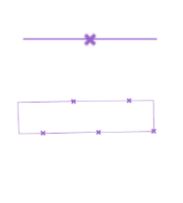









Rajamerkkiluettelo				
Koordinaattijärjestelmä: ETRS-GKn/peruskoordinaatisto				
Nro	N-koordinaatti	E-koordinaatti	Sijaintitarkkuus	Laji, rakenne
96	6875969.318	27503086.083	0.30	Rajapyykki, putki
122	6876039.872	27503053.687	0.20	Rajapiste, ei merkitty maastoon, toim. määrätty
22	6876042.702	27503059.842	0.20	Rajapyykki, putki, toim. rakennettu
93	6876072.793	27503125.283	0.20	Rajapyykki, putki, toim. rakennettu
193	6876074.317	27503128.598	0.20	Rajapiste, ei merkitty maastoon, toim. määrätty
45	6876181.150	27502988.819	0.30	Rajapyykki, putki
2	6876196.421	27503042.777	0.20	Rajapiste, ei merkitty maastoon, toim. määrätty
189	6876200.042	27502985.791	0.20	Rajapiste, ei merkitty maastoon, toim. määrätty
3	6876201.304	27503066.732	0.20	Rajapiste, ei merkitty maastoon, toim. määrätty
89	6876202.455	27502993.962	0.20	Rajapyykki, putki, toim. rakennettu
1	6876220.216	27503032.729	0.20	Rajapiste, ei merkitty maastoon, toim. määrätty
52	6876223.195	27503064.201	0.20	Rajapyykki, putki, toim. rakennettu
152	6876223.778	27503066.176	0.20	Rajapiste, ei merkitty maastoon, toim. määrätty
52	6876283.840	27502972.377	0.20	Rajapyykki, putki, toim. rakennettu
58	6876312.178	27503063.362	0.20	Rajapyykki, putki, toim. rakennettu
166	6876338.118	27502963.636	0.20	Rajapiste, ei merkitty maastoon, toim. määrätty
66	6876340.143	27502968.592	0.20	Rajapyykki, putki, toim. rakennettu
22	6876378.779	27503063.125	0.20	Rajapyykki, putki, toim. rakennettu
122	6876379.886	27503065.834	0.20	Rajapiste, ei merkitty maastoon, toim. määrätty
69	6876398.362	27502954.000	0.20	Rajapyykki, putki, toim. rakennettu
57	6876430.304	27503034.005	0.20	Rajapyykki, putki, toim. rakennettu
157	6876432.228	27503038.821	0.20	Rajapiste, ei merkitty maastoon, toim. määrätty
42	6876485.895	27502939.928	0.30	Rajapyykki, putki
10	6876494.225	27503010.421	0.30	Rajapyykki, putki
10	6876494.870	27503015.883	0.30	Rajapiste, ei merkitty maastoon

Toimituskartan selite

	Toimituksessa vahvistettu tai uusi	Toimituksessa mukana	Toimituksessa poistettu	Ei mukana toimituksessa
Kiinteistöjen välinen raja <ul style="list-style-type: none"> Tilan tai rekisteriyksikön raja Tontin tai yleisen alueen raja Kuntaraja 	  	  	  	  
Kiinteistötunnus <ul style="list-style-type: none"> Kiinteistö / määräala 	<u>297-411-1-31 (297-411-1-27)</u> (M601) Koivula	297-411-1-27		297-411-1-23
Rajamerkki <ul style="list-style-type: none"> Putkipyykki Maaperäkivipyykki Yksikivinen pyykki Nelikulmainen pyykki Viisikivinen pyykki Viisipaaluinen pyykki Rajapiste Rajaviitta 				
Rajan pituus <ul style="list-style-type: none"> Rajamitta Rajamitta ja lisämitta 	31.0 21.0+2.5	31.0 21.0+2.5		
Muu rajamerkkien välinen etäisyys (sidemitta)				
Käyttöoikeus ja sen tunnus <ul style="list-style-type: none"> Tieoikeus, osan numero, leveys Muu linjamainen oikeus Alueellinen oikeus / maantien suoja-alue / näkemäalueen raja Vedenotto-oikeus 				
Maastokuvio <ul style="list-style-type: none"> Tunnus Raja 	2 	2 		
Yksityistien vaikutusalueen rajaus				
Muut mahdolliset merkit <ul style="list-style-type: none"> Yksityistien liittymä Maatalousliittymä Kaivo Tien keskilinjän piste 				

Maaston havainnollistamiseksi saatetaan toimituskartalla esittää myös maastokartan rakennuksia ja teitä (harmaa), vesialueita (sininen) ja mahdollisesti myös muita kohteita. Toimituskartalla olevia koordinaattiristejä ja -lukuja voidaan käyttää paikantamisen apuna maastossa. Asemakaava-alueella näytetään kaavan mukainen käyttötarkoituksen lyhenne (esim. AO).