

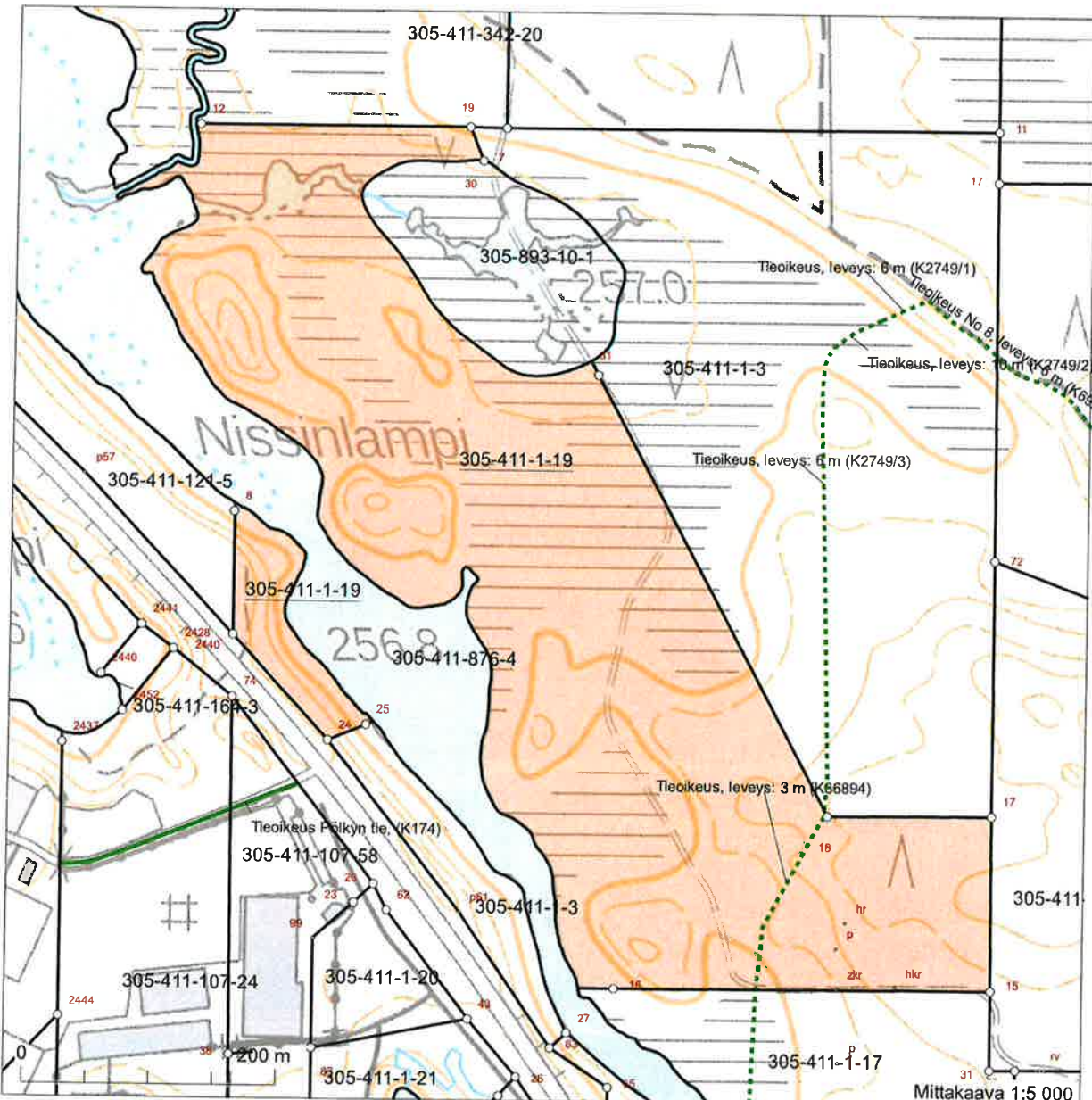


Kiinteistötunnus: 305-411-1-19  
 Nimi: SAUNALAHTI  
 Rekisteriyksikkölaji: Tila  
 Kunta: Kuusamo (305)  
 Palstojen lukumäärä: 2

Rekisteriyksikön alueella on asemakaava ja yleiskaava.

Tulostettu kiinteistötietojärjestelmästä 11.3.2022.

Kiinteistörekisterin tiedoissa voi olla puutteita ja epätarkkuuksia.  
 Rekisteriyksikön tarkka alueellinen ulottuvuus selviää  
 toimitusasiakirjoista ja maastosta. Rekisteritiedoista katso tarkemmin  
[www.maanmittauslaitos.fi/rekisteritiedot](http://www.maanmittauslaitos.fi/rekisteritiedot).

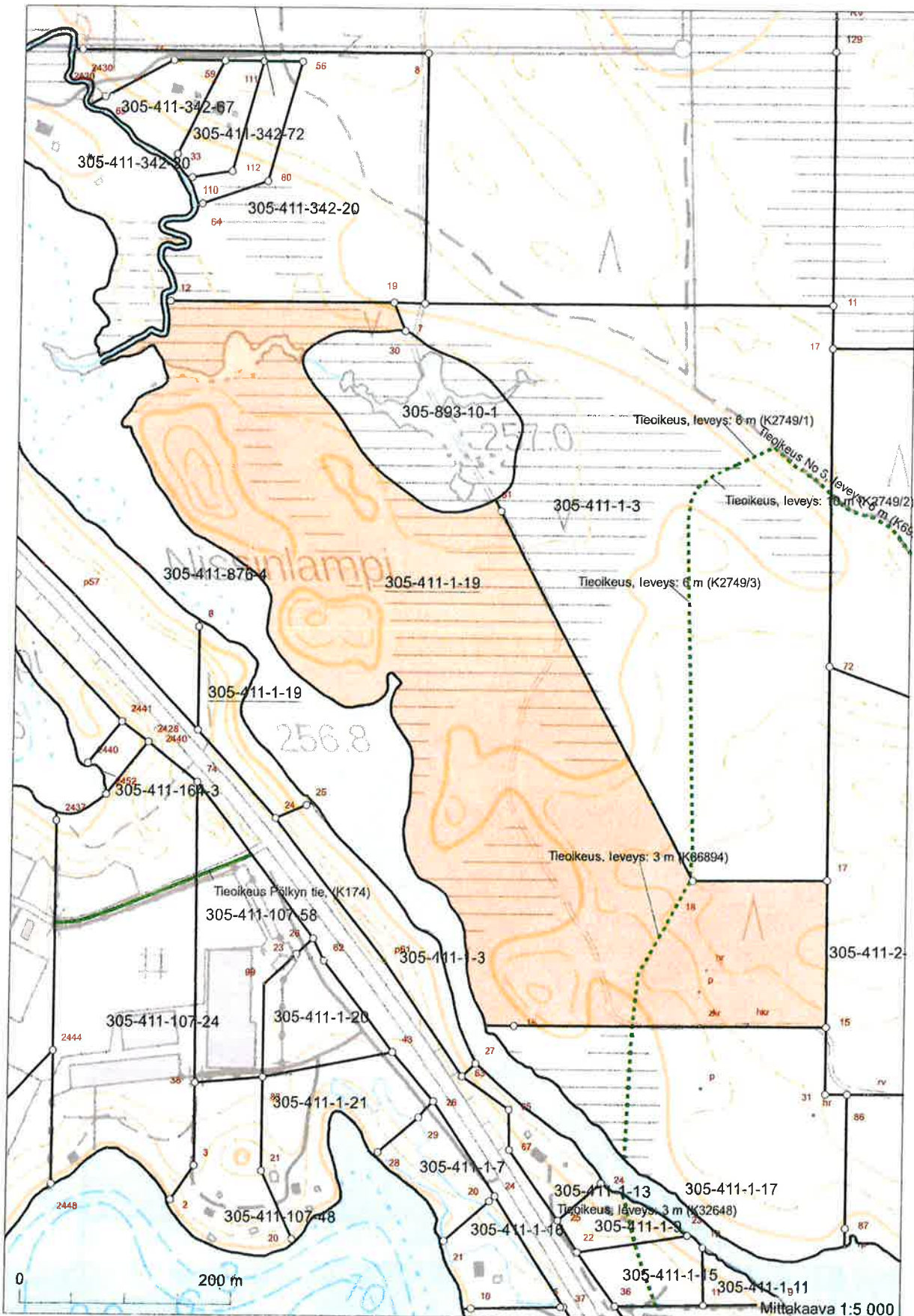


7323849

Koordinaatisto: ETRS-TM35FIN  
 Taustakartta on viitteellinen.

7322999  
 597768

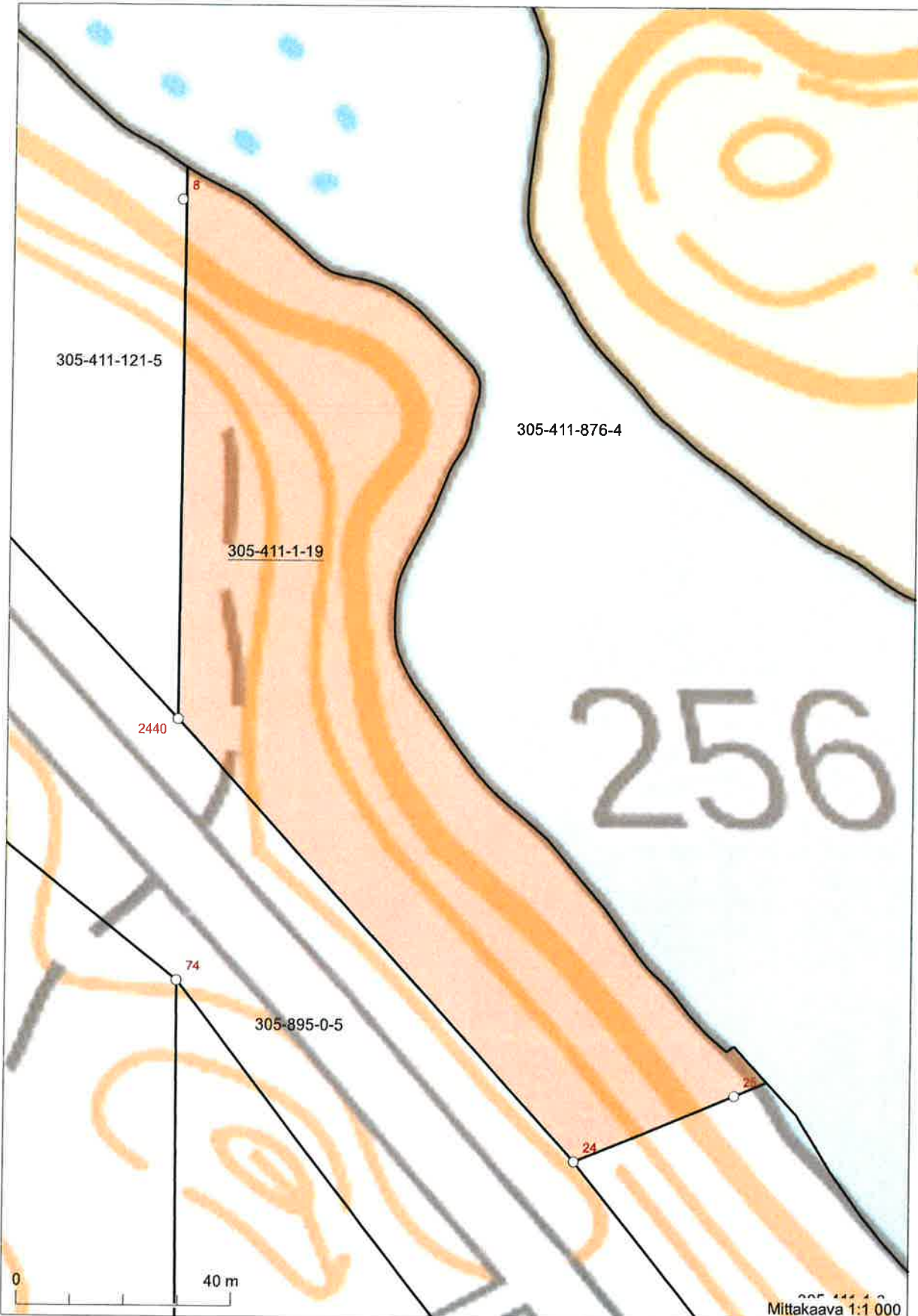




8169695 Koordinaatio: ETRS-TM35FIN  
 Taustakartta on viitteellinen.

7322816 597768

7323493



597082  
Koordinaatisto: ETRS-TM35FIN  
Taustakartta on viitteellinen.

Mittakaava 1:1 000

597232  
7323250