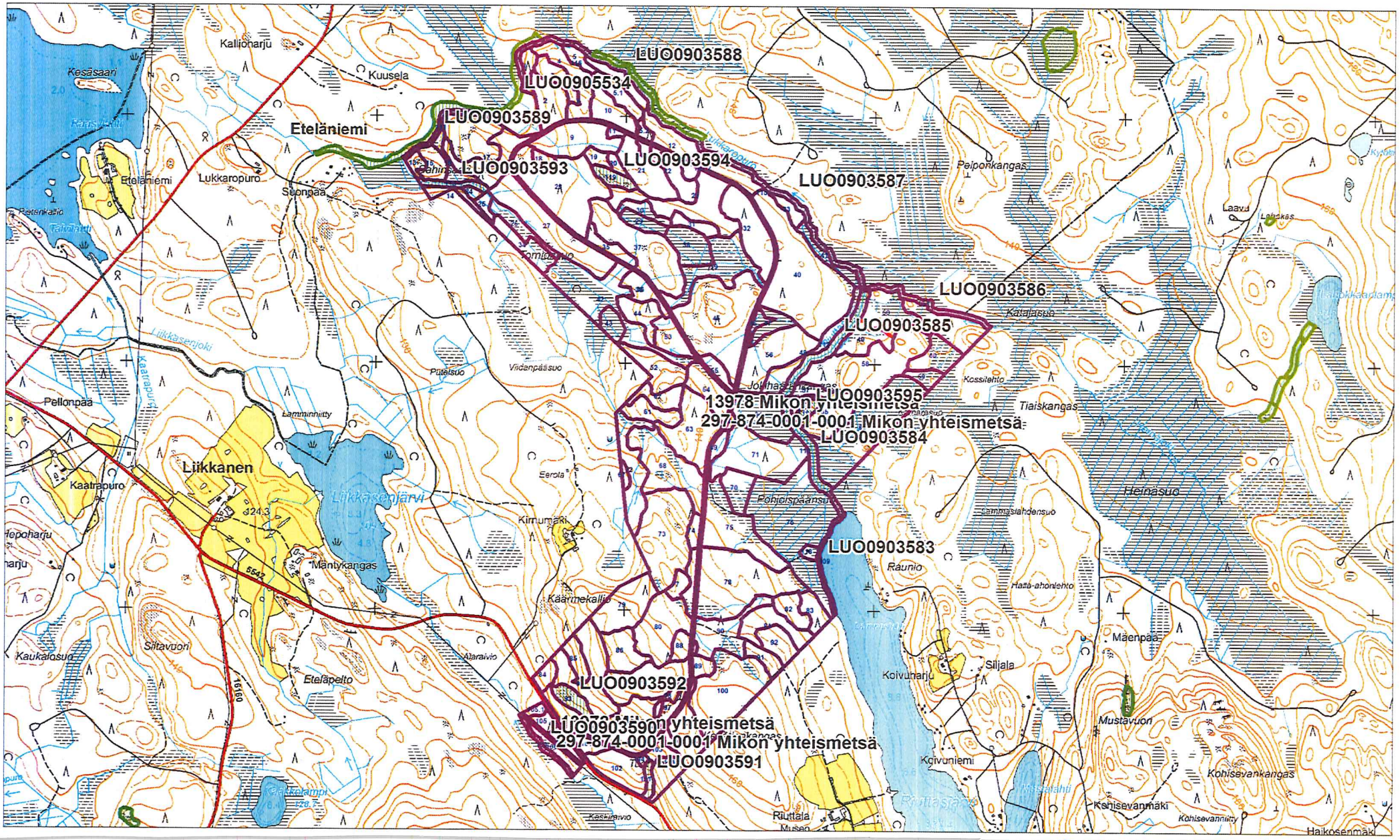
LUO0903588
LUO0905534
LUO0903589
LUO0903593
LUO0903594
LUO0903587
LUO0903586
LUO0903585
LUO0903595
13978 Mikon yhteismetsä
297-874-0001-0001 Mikon yhteismetsä
LUO0903584
LUO0903583
LUO0903592
LUO0903590
297-874-0001-0001 Mikon yhteismetsä
LUO0903591
Eteläniemi
Liikkanen
Kesäsaari
Kallionarju
Kuusela
Lukkaropuro
Siponpää
Pellonpää
Kaatrapuro
Liikkasenjärvi
Liikkasenjoki
Lamminnitty
Mäntykangas
Kirnumäki
Käärmekallio
Siitavuori
Kaukalosuo
Eteläpelto
Putelsuo
Viidenpäänsuo
Peiponkangas
Kalajasuo
Kossilehto
Tiaiskangas
Heinäsuo
Raunio
Koivunarju
Siljala
Mäenpää
Mustavuori
Kaivuniemi
Kohisevankangas
Kohisevanmäki
Kohisevannitty
Haikosenmäki
Riuttala
Laava
Lehdäs

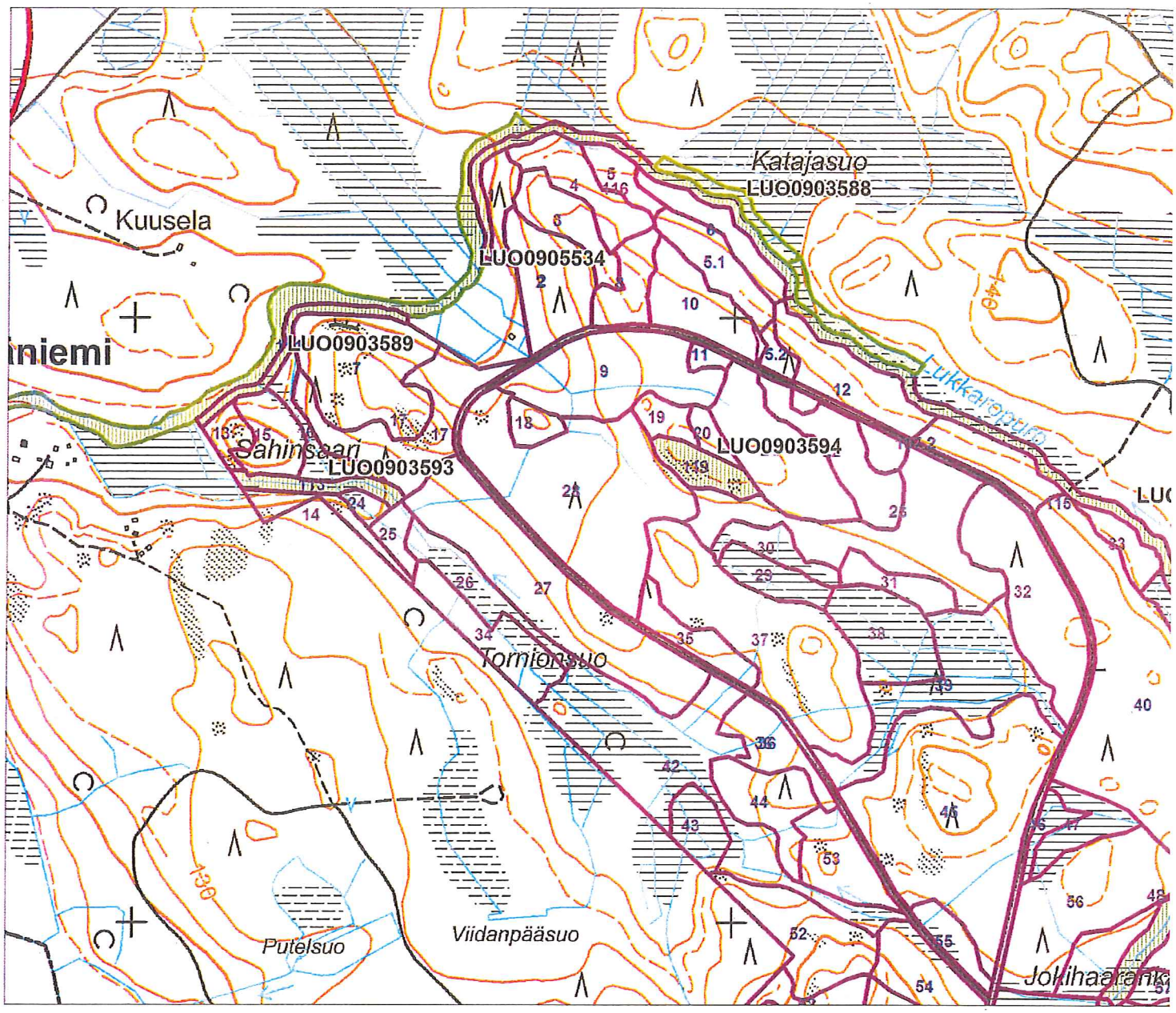
Katajasuo
LUO0903588
Kuusela
LUO0905534
LUO0903589
niemi
Sahinsaari
LUO0903593
LUO0903594
Lukkarinpuro
Torniansuo
Putelsuo
Viidanpääsuo
Jokihaaranko

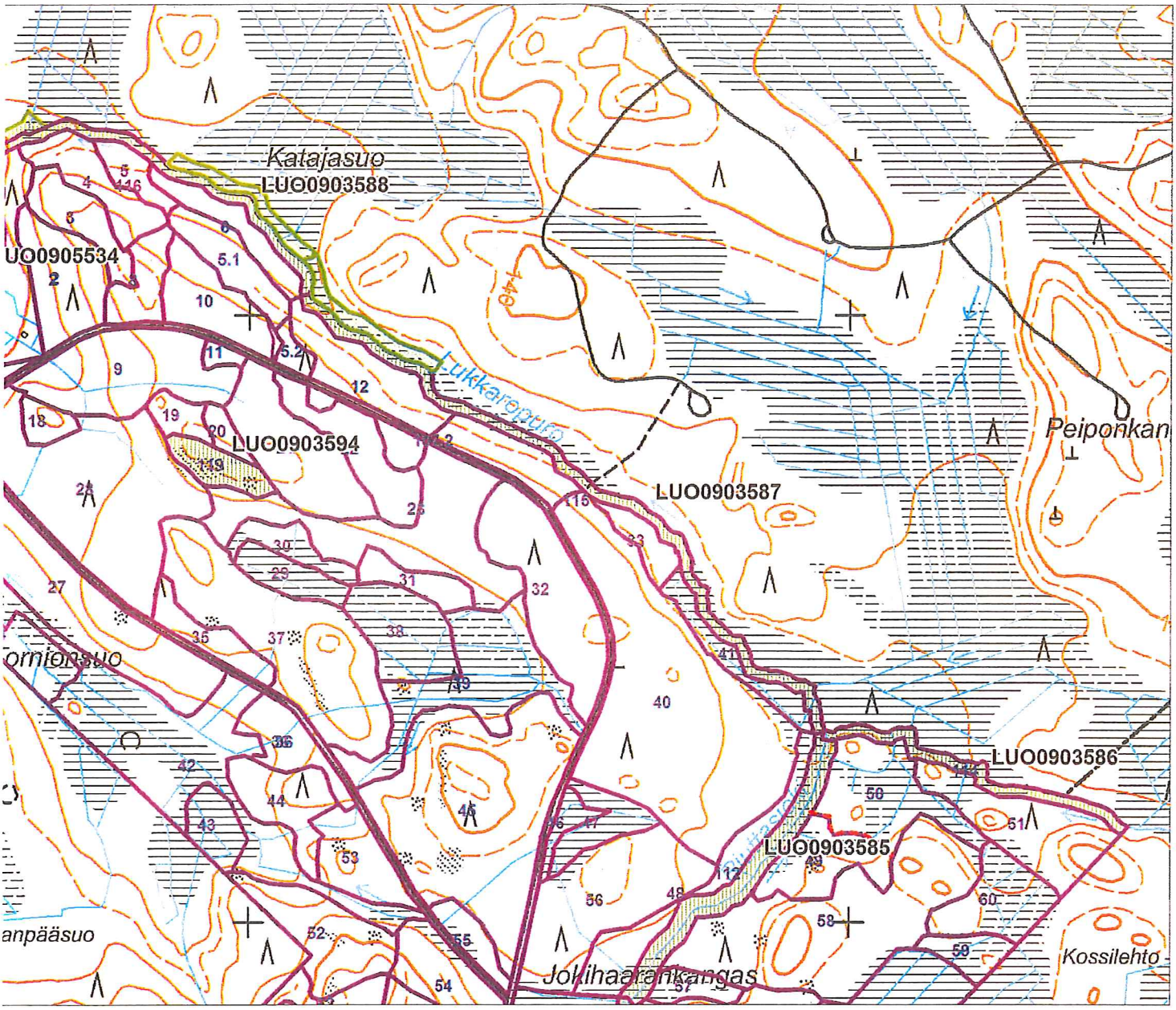
Katajasuo
LUO0903588
UO0905534
LUO0903594
Lukkarenpuro
LUO0903587
Peiponkan
ornionsuo
LUO0903586
LUO0903585
anpääsuo
Jokihaarankangas
Kossilehto

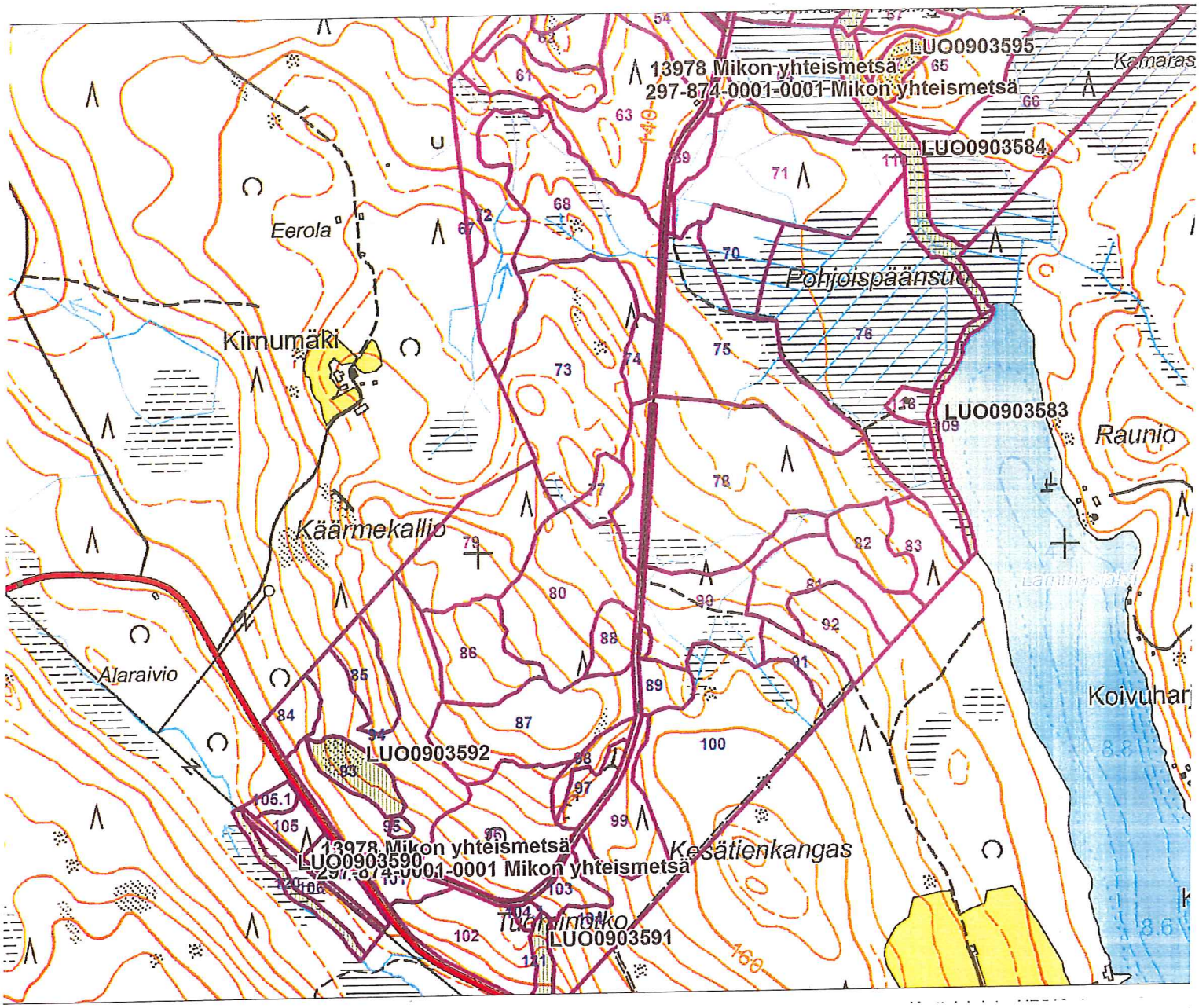
13978 Mikon yhteismetsä
297-874-0001-0001 Mikon yhteismetsä
LUO0903595
LUO0903584
LUO0903583
LUO0903592
LUO0903590
LUO0903591
Kamaras
Eerola
Kirnumäki
Pohjoispäänsuo
Raunio
Käärmekallio
Alaraivio
Koivuhar
Kesätienkangas
Tuohimotko
140
160

	1:10000	Metsänhoitoyhdistys Pohjois-Savo
Kiinteistö: KUUSELA 844-414-10-40		Koordinaatisto ETRS-TM35FIN Keskipiste (504074, 6987339) Tulostettu 16.5.2024

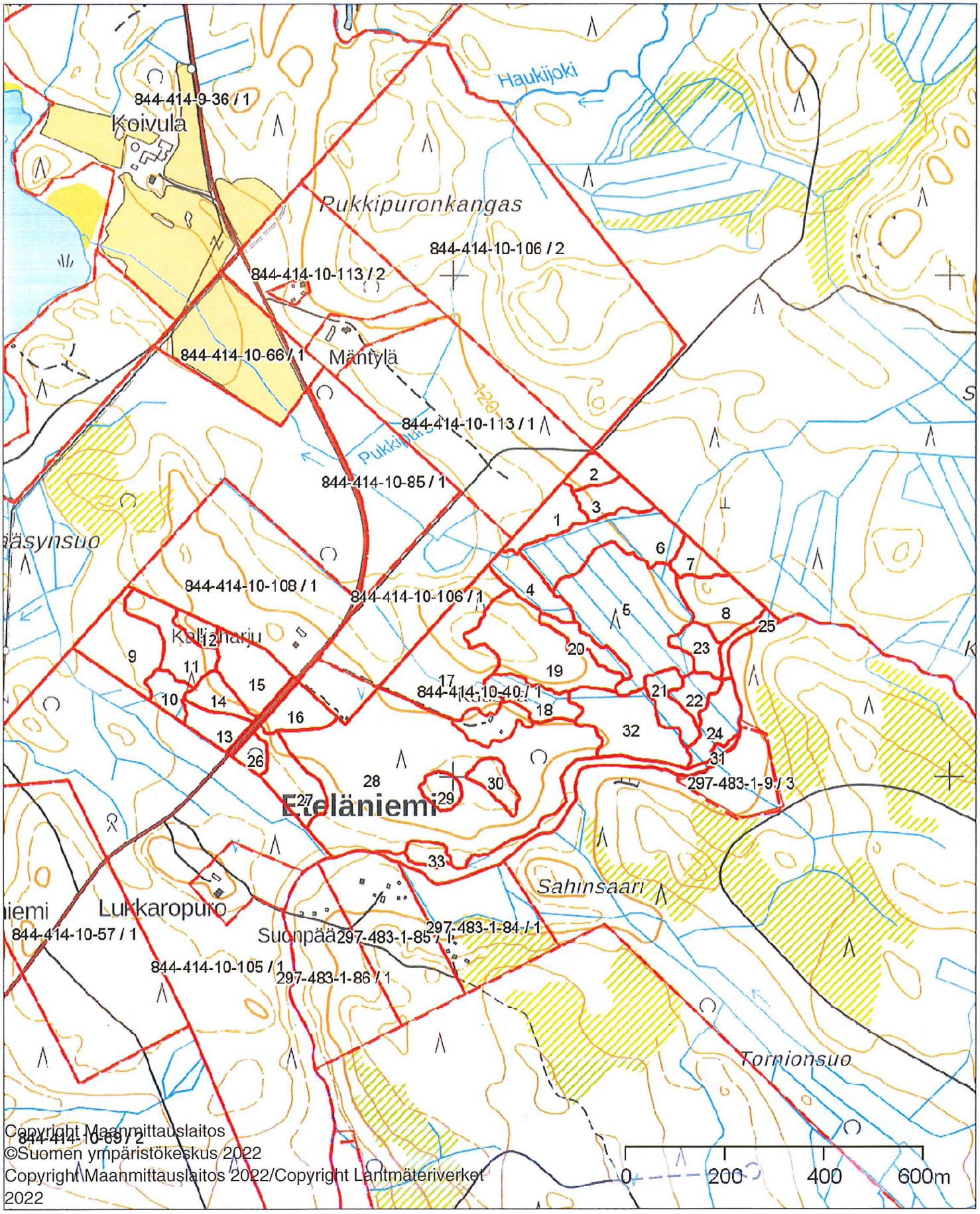

Copyright Maanmittauslaitos
©Suomen ympäristökeskus 2022
Copyright Maanmittauslaitos 2022/Copyright Lantmäteriverket 2022